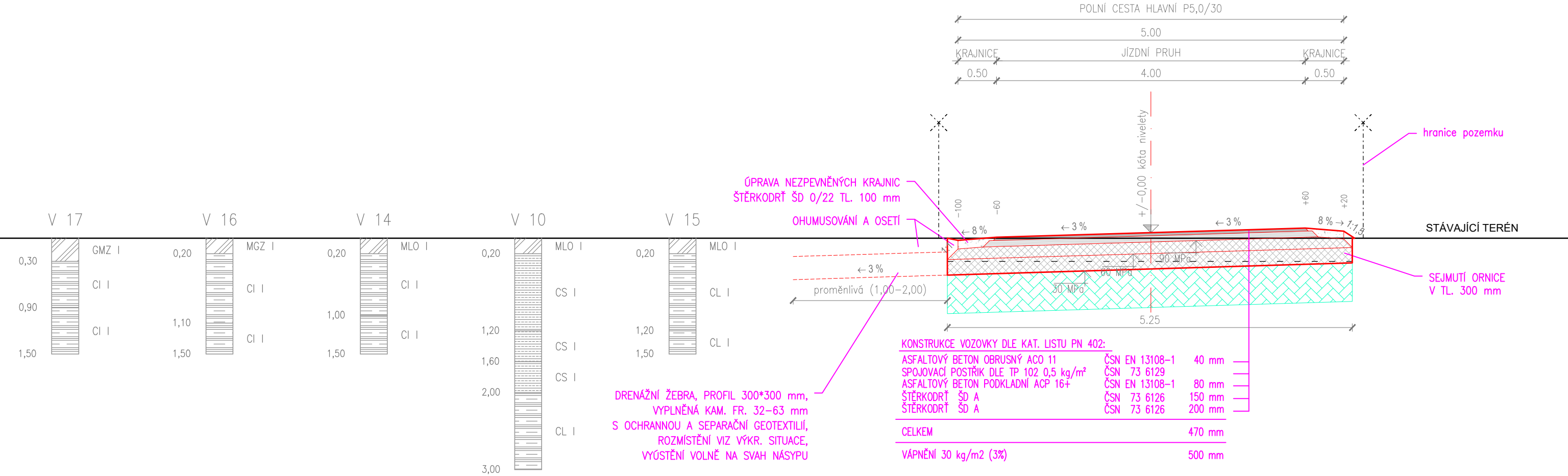


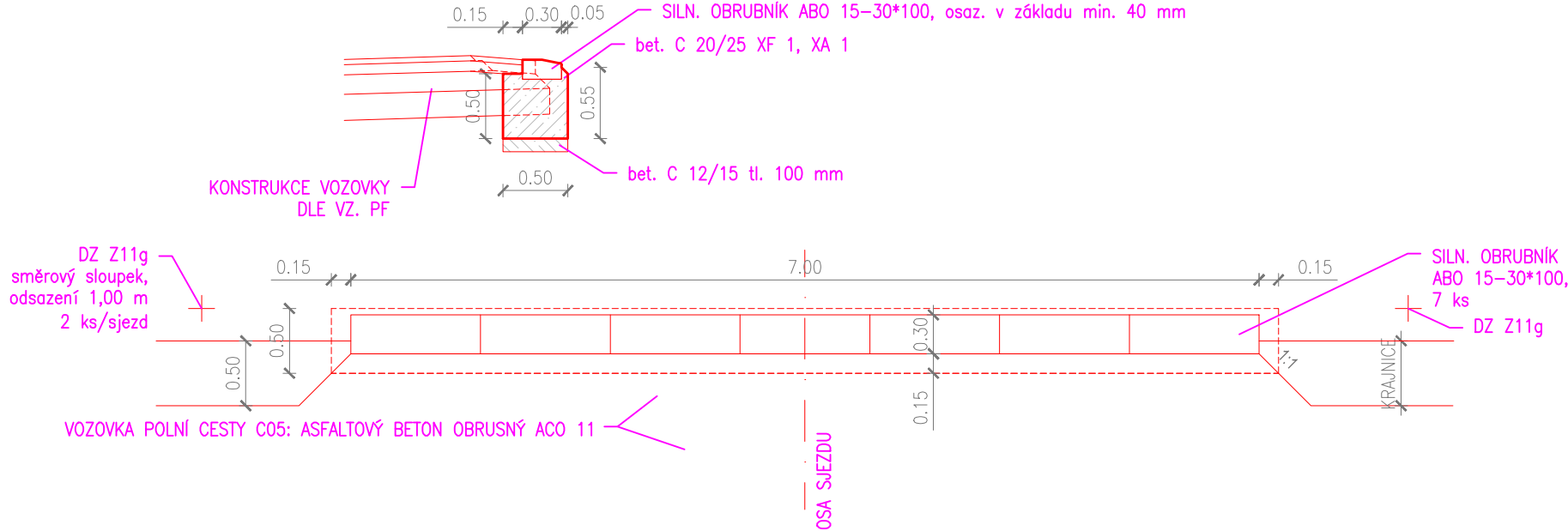
Hlavní polní cesta C05,  
km 0,000 00 – 1,283 30



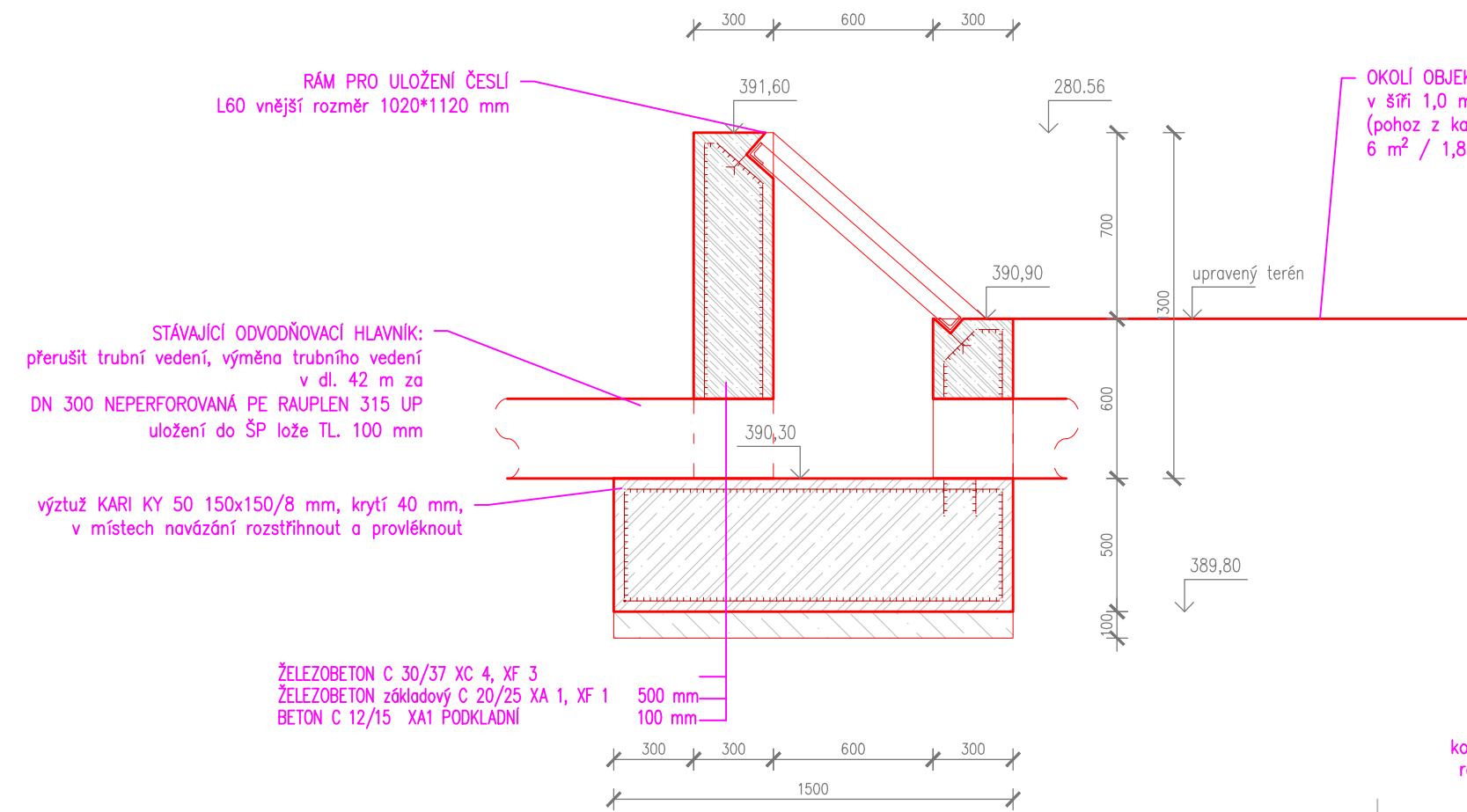
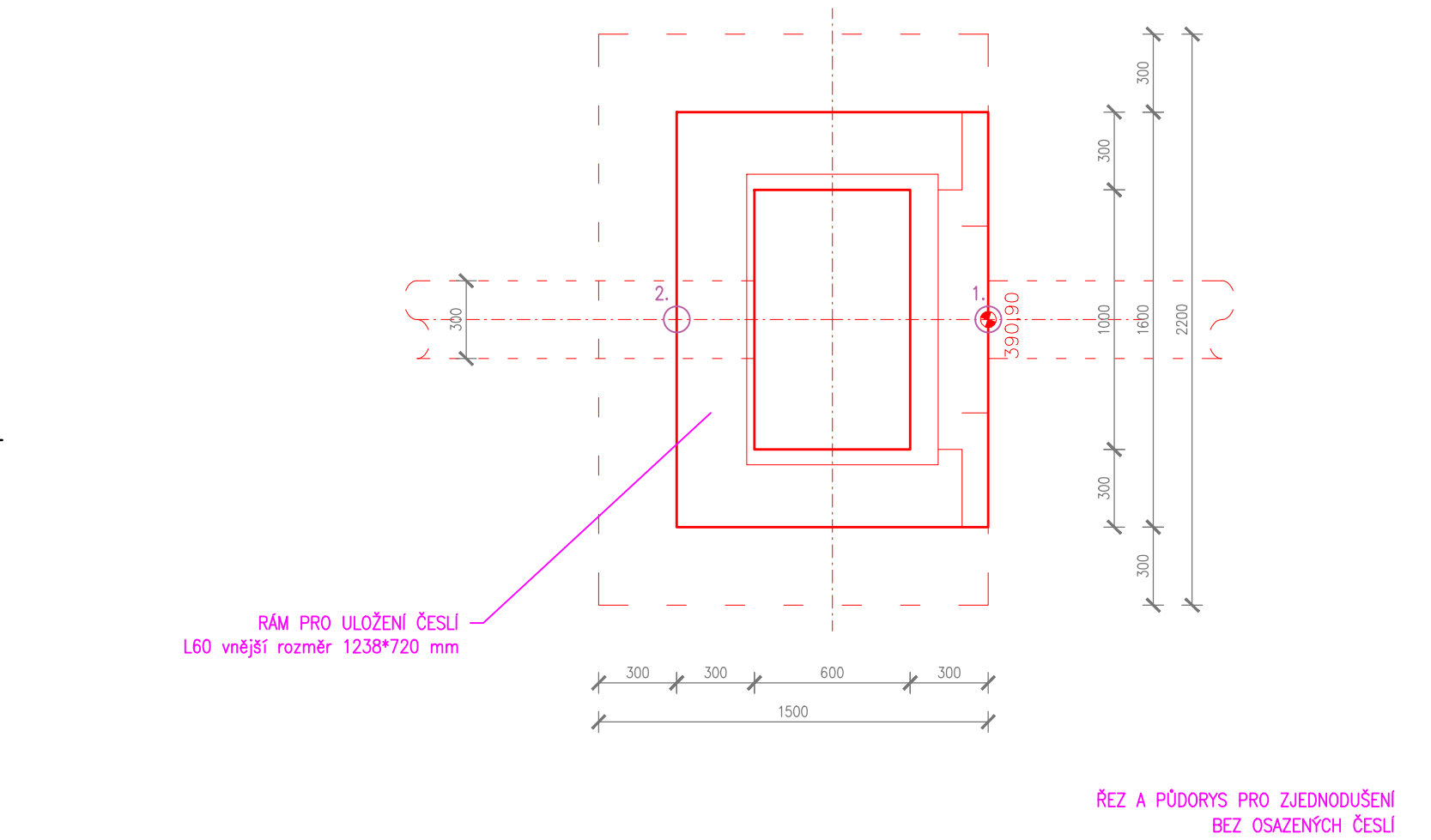
Hlavní polní cesta C05,  
detail úpravy hosp. sjezdů na pozemky vlastníků

VÝKAZ MATERIÁLU HOSPODÁŘSKÉHO SJEZDU

beton C 20/25 XF 1, XA 1	= CELKEM 0,25 m³/bm
beton C 12/15 XA1 podkladní	= CELKEM 0,05 m³
silniční obrubník ABO 15–30*100	= CELKEM 1 ks/bm
asfaltový beton ohrusný ACO 11 tl. 40 mm	= CELKEM 0,05 m²/bm
asfaltový beton podkladní ACP 16+ tl. 80 mm	= CELKEM 0,02 m²/bm
dopravní značení: Z11g směrový sloupek	= CELKEM 2 ks/sjezd



Vtoková a kontrolní šachta  
v km 0,308 42 (1:25)

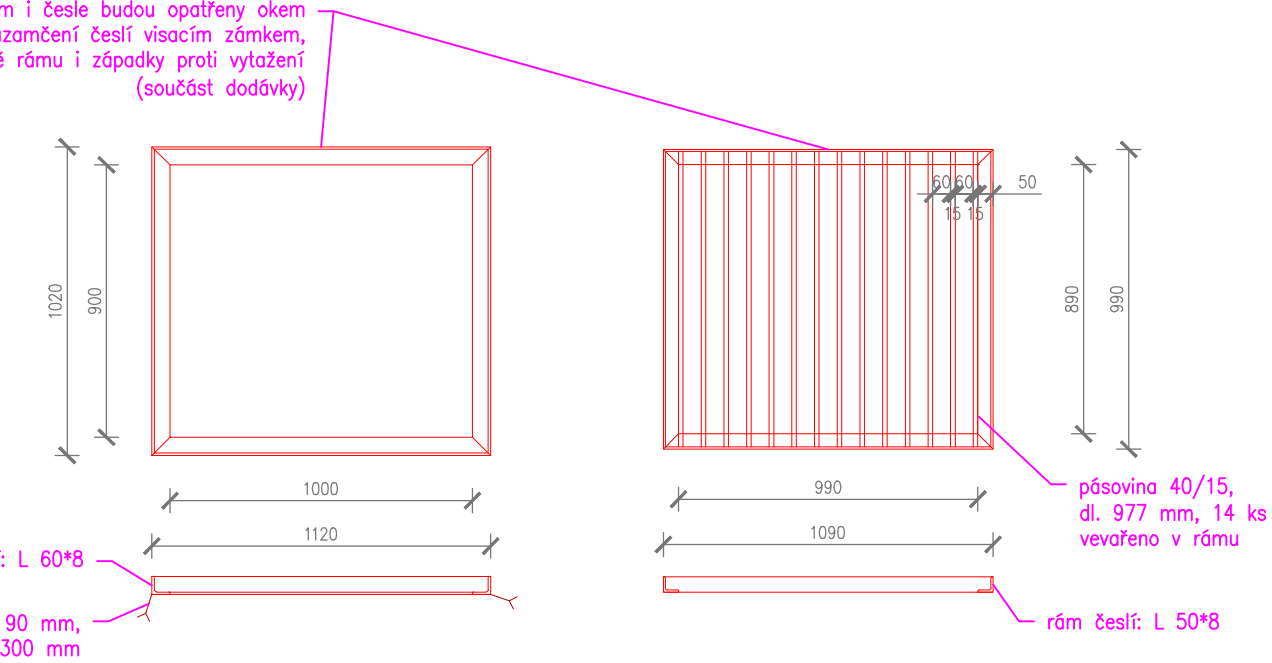


VÝKAZ MATERIÁLU VTOKOVÉ A KONTROLNÍ ŠACHTY

beton C 30/37 XC 4, XF 3	0,57*1,0+1,21*0,3*2 = CELKEM 1,30 m³
beton C 20/25 XA 1, XF 1	0,75*2,2 = CELKEM 1,65 m³
výztuž při lici KARI KY 50, oko 150 x 150 mm, drát 8 mm, min. krytí 40 mm	= CELKEM 18,12 m²
podkladní beton C 12/15	0,18*1,4 = CELKEM 0,25 m³
pohoz z kameniva fr. 63–125 mm tl. 300 mm	= CELKEM 1,80 m³

SEZNAM SOUŘADNIC VYTYČOVAČÍCH BODŮ

číslo bodu	souřadnice X	souřadnice Y
1 (líc šachty – osa)	1103084.687	589913.440
2 (líc šachty – osa)	1103085.784	589912.954



Vypracoval:	Zodp. projektant DS:	
Ing. P. Kunc	Ing. M. Hornýš	
k.ú.: Dlouhá Loučka Obec: Dlouhá Loučka		Prožská 135, 530 06 Pardubice tel.466 330 165,tel.–fax.466 335 426
Objednatel: SPÚ-KrPÚ pro Pardubický kraj, Pobočka Svitavy	Stupeň PD: DSP+DPS	Č. zak.: 213/2016
Akce:		Datum: XI/2016
		Měřítko: 1:50
		Formát: 5xA4
Obsah:		Souř. sys.: S–JTSK
SO 01		Výšk. sys.: Bpv
Vzorový příčný řez polní cesty C05		Č. přílohy: D.1.1.4